

INVESTOR**KRAJSKÁ SPRÁVA A ÚDRŽBA SILNIC
KARLOVARSKÉHO KRAJE**

Chebská 282, 356 01 Sokolov

**STAVBA****MODERNIZACE MOSTŮ
V KARLOVARSKÉM KRAJI (4)
MODERNIZACE MOSTU EV.Č. 208 12 - 2
DLOUHÁ LOMNICE**

S.A.W. CONSULTING s.r.o.

Prašná 2324, 407 47 Varnsdorf

středisko UL: Božtěšická 216/34, 400 01 Ústí n. L.

web: www.sawconsulting.cz

e-mail: info@sawconsulting.cz

VYPRACOVAL

JANA MALINOVÁ

ZODPOVĚDNÝ PROJEKTANT

JAROSLAV ZAVADIL, DiS.

TECHNICKÁ KONTROLA

ING. LIBOR VYKOUKAL

INVESTOR**ZAKÁZKOVÉ ČÍSLO**

KSÚS KK

2020-054

DATUM

04/2021

STUPEŇ

DUSP/PDPS

MĚŘÍTKO

-

PŘÍLOHA**ZÁBOROVÝ ELABORÁT****Č. PŘÍLOHY****H.1****PARÉ**

Dotčené územní jednotky

Akce: Modernizace mostu ev.č. 208 12 – 2 Dlouhá Lomnice

Strana: 2

kraj	obec	katastrální území
CZ 041 Karlovarský kraj	555029 Bochov	Dlouhá Lomnice (okres Karlovy Vary); 626422

Seznam stavebních objektů

Akce: Modernizace mostu ev.č. 208 12 – 2 Dlouhá Lomnice

<u>číslo objektu</u>	<u>Název objektu</u>
SO 201	Modernizace mostu ev.č. 208 12 – 2 Dlouhá Lomnice
SO 202	Provizorní lávka

Výpis vlastníků parcel dotčených záborem

Akce: Modernizace mostu ev.č. 208 12 – 2 Dlouhá Lomnice

Strana: 3

Katastrální území: Dlouhá Lomnice (okres Karlovy Vary); 626422

Číslo LV	Jméno	Adresa
29	Karlovarský kraj Krajská správa a údržba silnic Karlovarského kraje příspěvková organizace	Chebská 282, 35601 Sokolov
1	Město Bochov	Náměstí Míru 1, 36471 Bochov
32	Povodí Ohře, státní podnik	Bezručova 4219, 43003 Chomutov
44	Landa Jaroslav	Navrátilova 1329/20, 27401 Slaný
147	Nadace Arietinum	Hradčanské náměstí 56/16 Hradčany, 11800 Praha 1
133	Marková Kateřina Ondrová Věra	Dlouhá Lomnice 60, 36471 Bochov Dlouhá Lomnice 63, 36471 Bochov

Seznam LV s vlastníky a parcelami dotčenými zábořem

Akce: Modernizace mostu ev.č. 208 12 – 2 Dlouhá Lomnice

Strana: 4

Katastrální území: Dlouhá Lomnice (okres Karlovy Vary); 626422

Číslo LV	Jméno nebo název vlastníka (uživatele)	díl	Čís. záboru	Parcela KN	Výměra KN	Kultur.využití	ochrana	Parcela PK	Výměra PK		Zabírá se			
											Trvale	Rekult.	Nad 1rok	Do 1roku
29	Karlovarský kraj Krajská správa a údržba silnic Karlovarského kraje, příspěvková org.		1	2098/1	7134	silnice	-				0	0	0	356
29	Karlovarský kraj Krajská správa a údržba silnic Karlovarského kraje, příspěvková org.		2	2303/1	2455	silnice	-				0	0	0	332
1	Město Bochov		3	2125/2	38	ostatní komunikace	-				5	0	0	12
1	Město Bochov		4	2125/1	15	ostatní komunikace	-				8	0	0	37
1	Město Bochov		5	2089/10	82	ostatní komunikace	-				13	0	0	63
1	Město Bochov		6	2089/20	246	ostatní komunikace	-				119	0	0	64
1	Město Bochov		7	2089/11	218	ostatní komunikace	-				0	0	0	10
32	Povodí Ohře		8	2291/1	1544	koryto vodního toku přirozené nebo upravené	-				40	0	0	172
44	Landa Jaroslav		10	49 st.	656	zastavěná plocha a nádvoří	-				13	0	0	78
147	Nadace Arietinum		11	394	54	neplodná půda	-				0	0	0	27
133	Marková Kateřina, Ondrová Věra		12	360/3	1135	neplodná půda	-				25	0	0	145
133	Marková Kateřina, Ondrová Věra		13	2351	2078	trvalý travní porost	zemědělský půdní fond				0	0	0	19
celkem											223	0	0	1315

Katastrální území: Dlouhá Lomnice (okres Karlovy Vary); 626422

Zábor číslo	VÝPIS ZE SOUPISU PARCEL							Zabírá se celkem			
	Parc.číslo KN	Výměra KN	Kultur.využití	Parc.číslo PK	Výměra PK	LV	Vlastník(uživatel)	Trvale	Rekultivace	Nad 1rok	Do 1roku
1	2098/1	7134	silnice			29	Karlovarský kraj Krajská správa a údržba silnic Karlovarského kraje, příspěvková org.	0	0	0	356
2	2303/1	2455	silnice			29	Karlovarský kraj Krajská správa a údržba silnic Karlovarského kraje, příspěvková org.	0	0	0	332
3	2125/2	38	ostatní komunikace			1	Město Bochov	5	0	0	12
4	2125/1	15	ostatní komunikace			1	Město Bochov	8	0	0	37
5	2089/10	82	ostatní komunikace			1	Město Bochov	13	0	0	63
6	2089/20	246	ostatní komunikace			1	Město Bochov	119	0	0	64
7	2089/11	218	ostatní komunikace			1	Město Bochov	0	0	0	10
8	2291/1	1544	koryto vodního toku přirozené nebo upravené			32	Povodí Ohře	40	0	0	172
10	49 st.	656	zastavěná plocha a nádvoří			44	Landa Jaroslav	13	0	0	78
11	394	54	neplodná půda			147	Nadace Arietinum	0	0	0	27
12	360/3	1135	neplodná půda			133	Marková Kateřina, Ondrová Věra	25	0	0	145
13	2351	2078	trvalý travní porost			133	Marková Kateřina, Ondrová Věra	0	0	0	19

Rekapitulace záborů za ZPF a LPF

Akce: Modernizace mostu ev.č. 208 12 – 2 Dlouhá Lomnice

Strana: 6





katastrální území	Zabírá se			
	Trvale	Rekult.	Nad 1 rok	Do 1 roku
Dlouhá Lomnice (okres Karlovy Vary) 626422	0	0	0	19
CELKEM	0	0	0	19

ZÁBOROVÝ ELABORÁT - ZÁKRES M 1:250

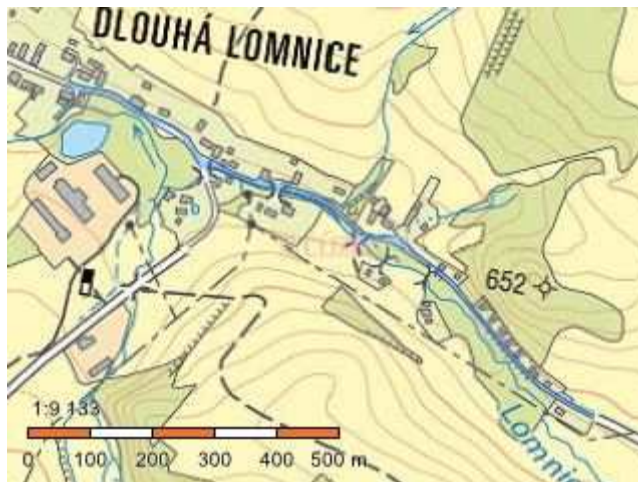
Strana: 7



LEGENDA:

	DOČASNÝ ZÁBOR DO 1 ROKU		DOČASNÝ ZÁBOR ZPF DO 1 ROKU
	TRVALÝ ZÁBOR		TRVALÝ ZÁBOR ZPF

Informace o pozemku



Parcelní číslo:	2098/1
Obec:	Bochov [555029]
Katastrální území:	Dlouhá Lomnice [626422]
Číslo LV:	29
Výměra [m²]:	7134
Typ parcely:	Parcela katastru nemovitostí
Mapový list:	KMD
Určení výměry:	Graficky nebo v digitalizované mapě
Způsob využití:	silnice
Druh pozemku:	ostatní plocha

[Sousední parcely](#)

Vlastníci, jiní oprávnění

Vlastnické právo

Karlovarský kraj, Závodní 353/88, Dvory, 36006 Karlovy Vary

Správa nemovitostí ve vlastnictví kraje

Krajská správa a údržba silnic Karlovarského kraje, příspěvková organizace, Chebská 282, 35601 Sokolov

Způsob ochrany nemovitosti

Nejsou evidovány žádné způsoby ochrany.

Seznam BPEJ

Parcela nemá evidované BPEJ.

Omezení vlastnického práva

Typ

Věcné břemeno zřizování a provozování vedení

Jiné zápisy

Nejsou evidovány žádné jiné zápisy.

Informace o pozemku



Parcelní číslo:	2303/1
Obec:	Bochov [555029]
Katastrální území:	Dlouhá Lomnice [626422]
Číslo LV:	29
Výměra [m²]:	2455
Typ parcely:	Parcela katastru nemovitostí
Mapový list:	KMD
Určení výměry:	Graficky nebo v digitalizované mapě
Způsob využití:	silnice
Druh pozemku:	ostatní plocha

[Sousední parcely](#)

Vlastníci, jiní oprávnění

Vlastnické právo

Karlovarský kraj, Závodní 353/88, Dvory, 36006 Karlovy Vary

Správa nemovitostí ve vlastnictví kraje

Krajská správa a údržba silnic Karlovarského kraje, příspěvková organizace, Chebská 282, 35601 Sokolov

Způsob ochrany nemovitosti

Nejsou evidovány žádné způsoby ochrany.

Seznam BPEJ

Parcela nemá evidované BPEJ.

Omezení vlastnického práva

Nejsou evidována žádná omezení.

Jiné zápisy

Nejsou evidovány žádné jiné zápisy.

Informace o pozemku



Parcelní číslo:	2125/2
Obec:	Bochov [555029]
Katastrální území:	Dlouhá Lomnice [626422]
Číslo LV:	1
Výměra [m²]:	38
Typ parcely:	Parcela katastru nemovitostí
Mapový list:	KMD
Určení výměry:	Graficky nebo v digitalizované mapě
Způsob využití:	ostatní komunikace
Druh pozemku:	ostatní plocha

[Sousední parcely](#)

Vlastníci, jiní oprávnění

Vlastnické právo

Město Bochov, náměstí Míru 1, 36471 Bochov

Způsob ochrany nemovitosti

Nejsou evidovány žádné způsoby ochrany.

Seznam BPEJ

Parcela nemá evidované BPEJ.

Omezení vlastnického práva

Nejsou evidována žádná omezení.

Jiné zápisy

Nejsou evidovány žádné jiné zápisy.

Informace o pozemku



Parcelní číslo:	2125/1
Obec:	Bochov [555029]
Katastrální území:	Dlouhá Lomnice [626422]
Číslo LV:	1
Výměra [m²]:	15
Typ parcely:	Parcela katastru nemovitostí
Mapový list:	KMD
Určení výměry:	Graficky nebo v digitalizované mapě
Způsob využití:	ostatní komunikace
Druh pozemku:	ostatní plocha

[Sousední parcely](#)

Vlastníci, jiní oprávnění

Vlastnické právo

Město Bochov, náměstí Míru 1, 36471 Bochov

Způsob ochrany nemovitosti

Nejsou evidovány žádné způsoby ochrany.

Seznam BPEJ

Parcela nemá evidované BPEJ.

Omezení vlastnického práva

Nejsou evidována žádná omezení.

Jiné zápisy

Nejsou evidovány žádné jiné zápisy.

Informace o pozemku



Parcelní číslo:	2089/10
Obec:	Bochov [555029]
Katastrální území:	Dlouhá Lomnice [626422]
Číslo LV:	1
Výměra [m²]:	82
Typ parcely:	Parcela katastru nemovitostí
Mapový list:	KMD
Určení výměry:	Graficky nebo v digitalizované mapě
Způsob využití:	ostatní komunikace
Druh pozemku:	ostatní plocha

[Sousední parcely](#)

Vlastníci, jiní oprávnění

Vlastnické právo

Město Bochov, náměstí Míru 1, 36471 Bochov

Způsob ochrany nemovitosti

Nejsou evidovány žádné způsoby ochrany.

Seznam BPEJ

Parcela nemá evidované BPEJ.

Omezení vlastnického práva

Nejsou evidována žádná omezení.

Jiné zápisy

Nejsou evidovány žádné jiné zápisy.

Informace o pozemku



Parcelní číslo:	2089/20
Obec:	Bochov [555029]
Katastrální území:	Dlouhá Lomnice [626422]
Číslo LV:	1
Výměra [m²]:	246
Typ parcely:	Parcela katastru nemovitostí
Mapový list:	KMD
Určení výměry:	Graficky nebo v digitalizované mapě
Způsob využití:	ostatní komunikace
Druh pozemku:	ostatní plocha

[Sousední parcely](#)

Vlastníci, jiní oprávnění

Vlastnické právo

Město Bochov, náměstí Míru 1, 36471 Bochov

Způsob ochrany nemovitosti

Nejsou evidovány žádné způsoby ochrany.

Seznam BPEJ

Parcela nemá evidované BPEJ.

Omezení vlastnického práva

Nejsou evidována žádná omezení.

Jiné zápisy

Nejsou evidovány žádné jiné zápisy.

Informace o pozemku



Parcelní číslo:	2089/11
Obec:	Bochov [555029]
Katastrální území:	Dlouhá Lomnice [626422]
Číslo LV:	1
Výměra [m²]:	218
Typ parcely:	Parcela katastru nemovitostí
Mapový list:	KMD
Určení výměry:	Graficky nebo v digitalizované mapě
Způsob využití:	ostatní komunikace
Druh pozemku:	ostatní plocha

[Sousední parcely](#)

Vlastníci, jiní oprávnění

Vlastnické právo

Město Bochov, náměstí Míru 1, 36471 Bochov

Způsob ochrany nemovitosti

Nejsou evidovány žádné způsoby ochrany.

Seznam BPEJ

Parcela nemá evidované BPEJ.

Omezení vlastnického práva

Nejsou evidována žádná omezení.

Jiné zápisy

Nejsou evidovány žádné jiné zápisy.

Informace o pozemku



Parcelní číslo:	2291/1
Obec:	Bochov [555029]
Katastrální území:	Dlouhá Lomnice [626422]
Číslo LV:	32
Výměra [m²]:	1544
Typ parcely:	Parcela katastru nemovitostí
Mapový list:	KMD
Určení výměry:	Graficky nebo v digitalizované mapě
Způsob využití:	koryto vodního toku přirozené nebo upravené
Druh pozemku:	vodní plocha

[Sousední parcely](#)

Vlastníci, jiní oprávnění

Vlastnické právo

Česká republika

Právo hospodařit s majetkem státu

Povodí Ohře, státní podnik, Bezručova 4219, 43003 Chomutov

Způsob ochrany nemovitosti

Nejsou evidovány žádné způsoby ochrany.

Seznam BPEJ

Parcela nemá evidované BPEJ.

Omezení vlastnického práva

Nejsou evidována žádná omezení.

Jiné zápisy

Nejsou evidovány žádné jiné zápisy.

Informace o pozemku

Parcelní číslo:	st. 49
Obec:	Bochov [555029]
Katastrální území:	Dlouhá Lomnice [626422]
Číslo LV:	44
Výměra [m²]:	656
Typ parcely:	Parcela katastru nemovitostí
Mapový list:	KMD
Určení výměry:	Graficky nebo v digitalizované mapě
Druh pozemku:	zastavěná plocha a nádvoří



Součástí je stavba

Budova s
číslem [Dlouhá Lomnice \[26425\]](#); č. p. 32; objekt k bydlení
popisným:

Stavba
stojí na p. č. [st. 49](#)
pozemku:

Stavební
objekt: [č. p. 32](#)

Adresní
místa: [č. p. 32](#)

[Sousední parcely](#)

Vlastníci, jiní oprávnění

Vlastnické právo

Landa Jaroslav, Navrátilova 1329/20, 27401 Slaný

Způsob ochrany nemovitosti

Nejsou evidovány žádné způsoby ochrany.

Seznam BPEJ

Parcela nemá evidované BPEJ.

Omezení vlastnického práva

Typ

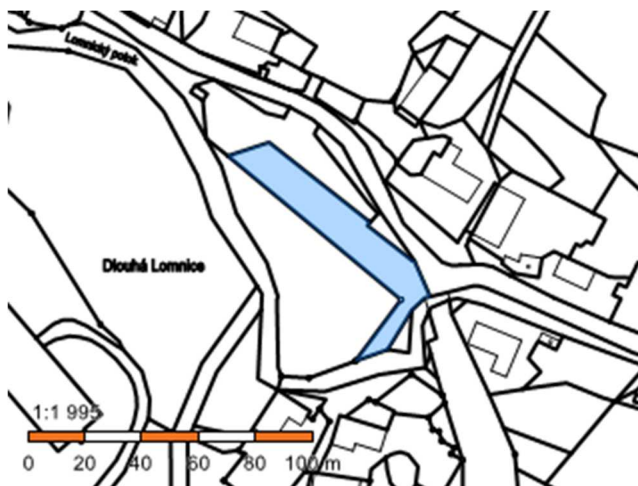
Zástavní právo exekutorské podle § 69a exekučního řádu

Zástavní právo z rozhodnutí správního orgánu

Jiné zápisy

Nejsou evidovány žádné jiné zápisy.

Informace o pozemku



Parcelní číslo:	360/3
Obec:	Bochov [555029]
Katastrální území:	Dlouhá Lomnice [626422]
Číslo LV:	133
Výměra [m²]:	1135
Typ parcely:	Parcela katastru nemovitostí
Mapový list:	KMD
Určení výměry:	Graficky nebo v digitalizované mapě
Způsob využití:	neplodná půda
Druh pozemku:	ostatní plocha

[Sousední parcely](#)

Vlastníci, jiní oprávnění

Vlastnické právo

Marková Kateřina, Dlouhá Lomnice 60, 36471 Bochov

Ondrová Věra, Dlouhá Lomnice 63, 36471 Bochov

Způsob ochrany nemovitosti

Nejsou evidovány žádné způsoby ochrany.

Seznam BPEJ

Parcela nemá evidované BPEJ.

Omezení vlastnického práva

Nejsou evidována žádná omezení.

Jiné zápisy

Nejsou evidovány žádné jiné zápisy.

Informace o pozemku



Parcelní číslo:	2351
Obec:	Bochov [555029]
Katastrální území:	Dlouhá Lomnice [626422]
Číslo LV:	133
Výměra [m²]:	2078
Typ parcely:	Parcela katastru nemovitostí
Mapový list:	DKM
Určení výměry:	Ze souřadnic v S-JTSK
Druh pozemku:	trvalý travní porost

[Sousední parcely](#)

Vlastníci, jiní oprávnění

Vlastnické právo

Marková Kateřina, Dlouhá Lomnice 60, 36471 Bochov

Ondrová Věra, Dlouhá Lomnice 63, 36471 Bochov

Způsob ochrany nemovitosti

Název

zemědělský půdní fond

Seznam BPEJ

BPEJ	Výměra
87101	2078


Omezení vlastnického práva


Nejsou evidována žádná omezení.

Jiné zápisy

Nejsou evidovány žádné jiné zápisy.

Informace o pozemku

Parcelní číslo: [394](#) 

Obec: [Bochov \[555029\]](#) 

Katastrální území: [Dlouhá Lomnice \[626422\]](#)

Číslo LV: [147](#)

Výměra [m²]: 54

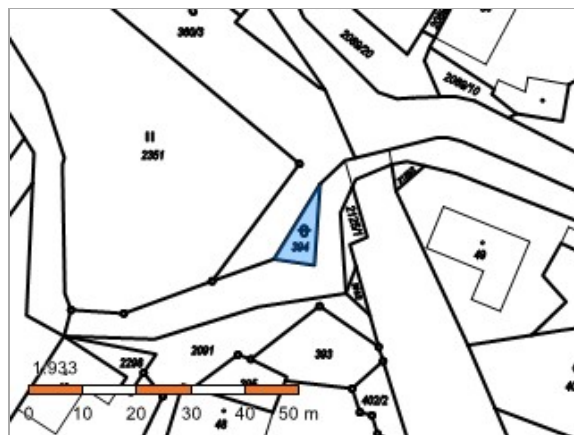
Typ parcely: Parcela katastru nemovitostí

Mapový list:

Určení výměry: Graficky nebo v digitalizované mapě

Způsob využití: neplodná půda

Druh pozemku: ostatní plocha



Vlastníci, jiní oprávnění

Vlastnické právo

Podíl

Nadace Arietinum, Hradčanské náměstí 56/16, Hradčany, 11800 Praha 1

Způsob ochrany nemovitosti

Nejsou evidovány žádné způsoby ochrany.

Seznam BPEJ

Parcela nemá evidované BPEJ.


Omezení vlastnického práva

Nejsou evidována žádná omezení.

Jiné zápisy

Nejsou evidovány žádné jiné zápisy.

Řízení, v rámci kterých byl k nemovitosti zapsán cenový údaj

Nemovitost je v územním obvodu, kde státní správu katastru nemovitostí ČR vykonává [Katastrální úřad pro Karlovarský kraj, Katastrální pracoviště Karlovy Vary](#) 

Zobrazené údaje mají informativní charakter. Platnost dat k 03.03.2022 08:00.